


FOR 2001-08-31 nr 951: Forskrift om fredning av Sjøforsen naturreservat, Hemnes kommune, Nordland. Skriv ut 

DATO: FOR-2001-08-31-951
KATEGORI: MV (Miljøvern/vilt)
AVD/DIR:
PUBLISERT: II 2001 hefte 4
IKRAFTTREDELSE: 2001-08-31
SIST-ENDRET:
ENDRER:
GJELDER FOR: Hemnes kommune, Nordland.
HJEMMEL: LOV-1970-06-19-63-§8, LOV-1970-06-19-63-§10, LOV-1970-06-19-63-§21, LOV-1970-06-19-63-§22, LOV-1970-06-19-63-§23 jf LOV-2009-06-19-100-§77
SYS-KODE: BG08, D02
NÆRINGSKODE: 9129
KUNNGJORT: 06.09.2001
RETTET:
KORTTITTEL: Forskrift om Sjøforsen naturreservat, Hemnes

For å lenke til dette dokumentet bruk: <http://www.lovdata.no/cgi-wif/ldles?doc=/lf/lf/lf-20010831-0951.html>

INNHold

Forskrift om fredning av Sjøforsen naturreservat, Hemnes kommune, Nordland.

I

II

III

IV

V

VI

VII

VIII

IX

X

Forskrift om fredning av Sjøforsen naturreservat, Hemnes kommune, Nordland.

Fastsatt ved kgl.res. 31. august 2001 med hjemmel i lov av 19. juni 1970 nr. 63 om naturvern § 8, jf. § 10 og § 21, § 22 og § 23. Fremmet av Miljøverndepartementet.

I

I medhold av lov om naturvern av 19. juni 1970 nr. 63 § 8, jf. § 10 og § 21, § 22 og § 23, er et barskogområde i Hemnes kommune i Nordland fylke fredet som naturreservat ved kgl.res. av 31. august 2001 under betegnelsen Sjøforsen naturreservat.

II

Det fredete området berører følgende gnr./bnr.: 145/1 og 145/2 i Hemnes kommune. Reservatet dekker et totalareal på 1.152 dekar. Grensene for naturreservatet går fram av kart i målestokk 1:7.500 datert Miljøverndepartementet august 2001. Kartet og fredningsforskriften oppbevares i Hemnes kommune, hos Fylkesmannen i Nordland, i Direktoratet for naturforvaltning og i Miljøverndepartementet. De nøyaktige grensene for reservatet skal avmerkes i marka. Knekkpunktene skal koordinatfestes.

III

Formålet med fredningen er å bevare et skogområde med alt naturlig plante- og dyreliv og med alle de naturlige økologiske prosessene. Av spesielle kvaliteter kan nevnes at området har granskog på marine avsetninger, samt boreal regnskog med en frodig og godt utviklet lavflora med flere interessante og til dels sjeldne/truede arter.

IV

For reservatet gjelder følgende bestemmelser:

1. Vegetasjon, herunder døde busker og trær, er fredet mot skade og ødeleggelse. Det er forbudt å fjerne planter eller plantedeler fra reservatet. Nye plantearter må ikke innføres. Planting eller såing av trær er ikke tillatt.

2. Dyrelivet, herunder reirplasser og hiområder, er fredet mot skade og ødeleggelse. Nye dyrearter må ikke innføres.
3. Det må ikke iverksettes tiltak som kan endre naturmiljøet, som f.eks. oppføring av bygninger, anlegg og faste innretninger, hensetting av campingvogner, brakker o.l., opplag av båter, framføring av luftledninger, gjerder, jordkabler og kloakkledninger, bygging av veier, drenering og annen form for tørrlegging, uttak, oppfylling, planering og lagring av masse, utføring av kloakk eller andre konsentrerte forurensningstilførsler, henleggelse av avfall, gjødsling, kalking og bruk av kjemiske bekjempingsmidler. Forsøpling er forbudt. Opplistingen er ikke uttømmende.
4. Motorferdsel til lands og til vanns er forbudt, herunder start og landing med luftfartøy.
5. Bruk av reservatet til teltleirer, idrettsarrangement eller andre større arrangementer er forbudt. Direktoratet for naturforvaltning kan av hensyn til verneformålet ved forskrift forby eller regulere ferdseien i hele eller deler av reservatet.
6. Bruk av sykkel, hest og kjerre og ridning utenom eksisterende vegger er forbudt.

V

Bestemmelsene i kap. IV er ikke til hinder for:

1. Gjennomføring av militær operativ virksomhet og tiltak i ambulanse-, politi-, brannvern-, rednings-, oppsyns-, skjøtsels- og forvaltningsøyemed. Øvelseskjøring i tilknytning til slike formål krever særskilt tillatelse.
2. Sanking av bær og matsopp.
3. Jakt.
4. Fiske.
5. Tradisjonell beiting. Direktoratet for naturforvaltning kan av hensyn til verneformålet ved forskrift regulere beitetrykket i hele eller deler av reservatet.
6. Motorferdsel ved akutte reparasjoner av kraftlinjer.
7. Vedlikehold av anlegg som er i bruk på fredningstidspunktet. Dette inkluderer rydding i og langs trasé for kraftlinje, samt drift, vedlikehold og fornyelse av kraftlinjer, unntatt oppgradering som innebærer bredere linjetrasé.
7. Bålbrekking med tørrkvist eller medbrakt ved.

VI

Forvaltningsmyndigheten kan etter søknad gi tillatelse til:

1. Nødvendig motorferdsel i forbindelse med aktiviteter nevnt i kap. V, pkt. 3, 4 og 6 og i kap. VI pkt. 3, 5 og 6.
2. Avgrenset bruk av reservatet som angitt i kap. IV, pkt. 5.
3. Hogst av etablerte plantefelt.
4. Merking, rydding og vedlikehold av eksisterende stier, løyper og gamle ferdseisveier.
5. Oppsetting av gjerder i forbindelse med beiting.
6. Etablering av vei og utløpstunnel i forbindelse med bygging av ny kraftstasjon, innenfor areal angitt på kart vedlagt Statkrafts brev til Fylkesmannen i Nordland av 15. juni 1999.

VII

Forvaltningsmyndigheten, eller den forvaltningsmyndigheten bestemmer, kan gjennomføre skjøtselstiltak for å fremme fredningsformålet. Det kan utarbeides forvaltningsplan, som vil inneholde nærmere retningslinjer for gjennomføring av skjøtselstiltakene.

VIII

Forvaltningsmyndigheten kan gjøre unntak fra forskriften når formålet med fredningen krever det, samt for vitenskapelige undersøkelser, arbeider og tiltak av vesentlig samfunnsmessig betydning og i spesielle tilfeller, dersom det ikke strider mot formålet med fredningen.

IX

Direktoratet for naturforvaltning fastsetter hvem som skal ha forvaltningsmyndighet etter denne forskriften.

X

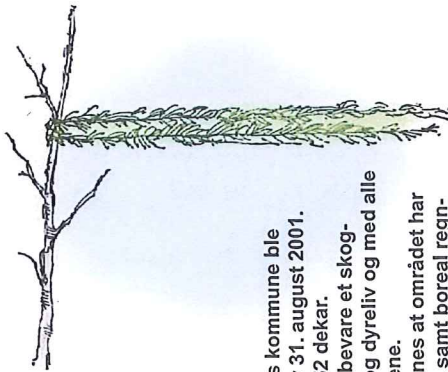
Denne forskriften trer i kraft straks.



Sjøforsen naturreservat

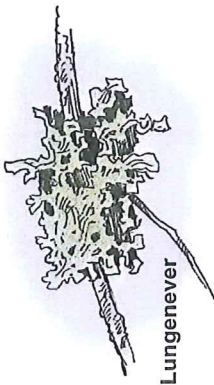


Gran

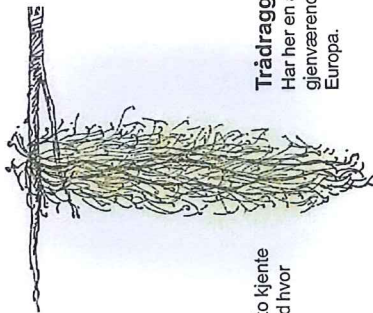


Huidrestry

Sjøforsen er en av to kjente lokaliteter i Nordland hvor denne arten finnes.




Lungenever




Trådragg

Har her en av sine rikeste, gjenværende forekomster i Europa.



Harekjuke



Sjøforsen naturreservat i Hemnes kommune ble fredet ved kongelig resolusjon av 31. august 2001. Reservatet dekker et areal på 1152 dekar.

Formålet med fredningen er å bevare et skogområde med alt naturlig plante- og dyreliv og med alle de naturlige økologiske prosessene.

Av spesielle kvaliteter kan nevnes at området har granskog på marine avsetninger, samt boreal regnskog med en frodig og godt utviklet lavflora med flere interessante og til dels sjeldne/truede arter.

Boreal regnskog

Verneområdet ligger på marine avsetninger og omfatter både terrasser og ravinesystemer. Vegetasjonen er frodig og variert. Gran er dominerende treslag, med innslag av en del bjørk, rogn, selje og gråor.

Sjøforsen er en nordlig representant for boreal regnskog med et annet artsutvalg enn Sør-Heigeland og Trøndelag. Den boreale regnskogen er en skogtype som er interasjonalt svært sjelden og sårbar. Bortsett fra i Trøndelag og Heigeland finnes denne naturtypen bare noen få steder ellers i verden. Grunnen til at den finnes her er at den kun vokser i områder med svært høy luftfuktighet pga. mye nedbør og liten fordampning.

Den boreale regnskogen er svært rik på moser og lav, og flere slike arter finnes kun i denne naturtypen. Også Sjøforsen har en frodig og godt utviklet lavflora med flere interessante og til dels sjeldne/truede arter.

Urskog og naturskog

Urskog er skog upåvirket eller veldig lite påvirket av mennesker. Denne skogtypen er etterhvert blitt meget sjelden i Norge.

Naturskog er skog som er noe påvirket av menneskelig aktivitet, men ikke slik at det forstyrrer den naturlige utviklingen.

Naturskoger har stor variasjon i plante- og dyreliv. Artsmangfoldet er ofte større her enn i kulturskog. Mange arter er helt avhengig av urørt skog, særlig gjelder dette insekter, sopp, lav og moser.

Utdrag av vernebestemmelsene

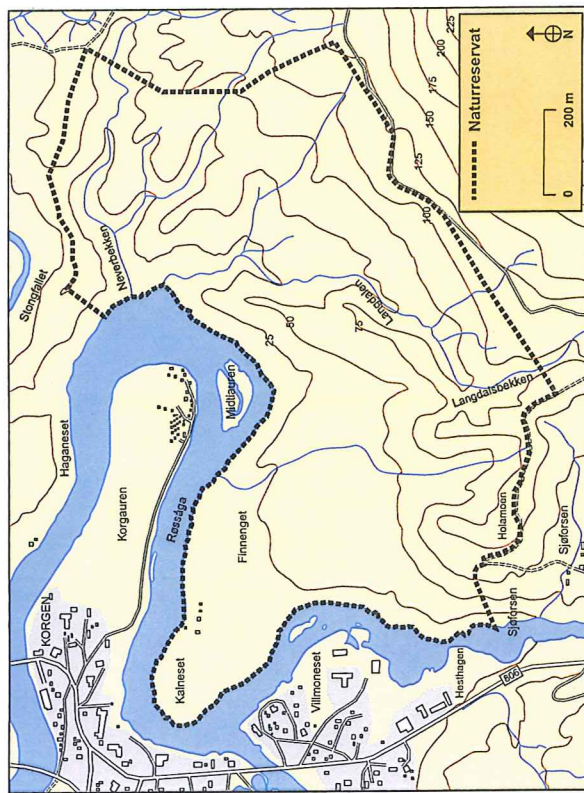
Du er velkommen i naturreservatet, men du bør merke deg følgende:

- Vegetasjonen, herunder døde busker og trær, er fredet mot skade og ødeleggelse. Det er forbudt å fjerne planter eller plantedeler fra reservatet.
- Sanking av bær og matsopp er tillatt.
- Dyrelivet, herunder reirplasser og hjemråder, er fredet mot skade og ødeleggelse.
- Jakt og fiske etter gjeldende forskrifter er tillatt.
- Tekniske inngrep og søppeltømming er forbudt.
- Bruk av reservatet til teltleirer, idrettsarrangementer og andre større arrangementer er forbudt.
- Motorferdsel til lands og til vanns er forbudt.
- Bruk av sykkel, hest og kjerre samt ridning utenom eksisterende veier er forbudt.

Opplysninger om forvaltningen av reservatet kan gis av:

Fylkesmannen i Nordland, Miljøvernavdelinga,
Statens Hus, Molov. 10, 8002 Bodø, tlf: 75 53 15 80

Hemnes kommune, Rådhuset, 8646 Korgen,
tlf: 75 19 70 00





Fylkesmannen i Nordland
Moloveien 10
8002 BODØ

Att.: Egil Roll

Høvik, 150699

Statkraft SF

Postadresse:
Postboks 494
1323 HØVIK

Besøksadresse:
Veritasveien 26
Høvik

Tlf.: 67 57 70 00
Fax: 67 57 70 01

Org.nr.: NO-962 986 277 MVA

SJØFORSEN NATURRESERVAT INNSPILL SOM SVAR PÅ HENVENDELSE FRA FYLKESMANNENS MILJØVERNAVDELING I NORDLAND

Det vises til DN's forslag til naturreservat ved Sjøforsen i Korgen i Røssåga og Statkrafts høringsuttalelse til Fylkesmannen i Nordland datert 28.04.1999. Det er senere bedt om en konkretisering av Statkrafts mulige behov for arealer i det aktuelle området.

Som tidligere omtalt er et av flere alternativer for ombygging av Røssågaanleggene, å etablere et nytt kraftverk på østsiden av elva.

Det var i utgangspunktet vurdert to forskjellige områder der det kunne være aktuelt med utløp fra et nytt kraftverk. Etter befarig er det området nedenfor Sjøforsen som er klart mest aktuelt. Dette området ligger i utkanten av det foreslåtte verneområdet. Det ble observert fjell i dagen og geoteknisk usikkerhet anses som liten.

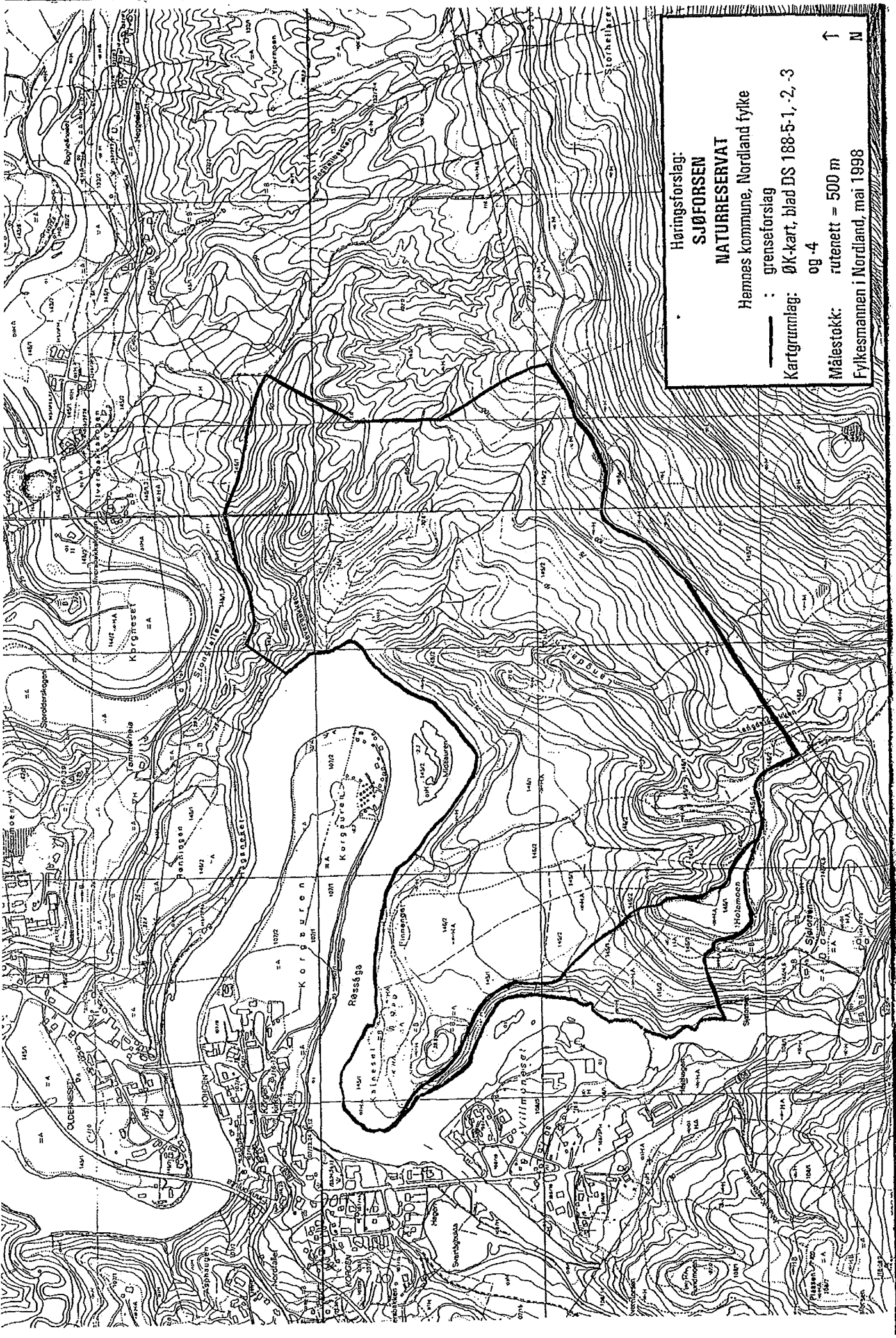
I tillegg til etablering av selve utløpstunnelen, vil en sannsynligvis måtte kanalisere noe i elveløpet ned mot utløpskanalen fra dagens Nedre Røssåga kraftverk. Det vil også være behov for å bygge en veg fra riksveibrua ved Sjøforsen og ned til tunnelutløpet.

For å ha en viss frihetsgrad mht. detaljplassering av utløp fra et eventuelt nytt kraftverk, mulighet for kanalisering i utløpsområdet og etablering av nødvendig adkomstveg, ber vi om at deler av det foreslåtte området tas ut av verneplanen. Vedlagte kart viser forslag til område som bør holdes utenfor verneplanen.

Med vennlig hilsen
for Statkraft SF


Tron Engebretsen

Vedlegg



Høringforslag:
SJØFORSEN
NATURRESERVAT

Hemnes kommune, Nordland fylke

— : grensetorslag

Kartgrunnlag: ØK-kart, blad DS 188-5-1, -2, -3

og -4

Målestokk: rutenett = 500 m

Fylkesmannen i Nordland, mai 1998



N